



[Inicio](#) | [Rutas](#) | [Mapas](#) | [Información](#) | [Opiniones y Sugerencias](#) | [Contacto](#)


© Aviamex Tours de México



HISTORIA DEL ESTADO DE DURANGO

Cuando la Nueva España se estaba expandiendo hacia lo que era aridoamérica, llegó al noroeste de lo que hoy es México y Gines Vázquez del Mercado encontró un cerro lleno de plata y otros metales (actual cerro del Mercado), esa fue la razón de que justo después en 1563 Francisco de Ibarra fundó lo que hoy es la ciudad de Durango que después se convertiría en la capital de la Nueva Vizcaya (Noroeste de la Nueva España). Cuando ellos llegaron estaban asentados grupos étnicos como los tepehuanes, acaxeos, tarahumaras, etc.

En esta ciudad ocurrieron acontecimientos importantes como batallas en la invasión de los franceses y la revolución mexicana, asesinatos de sacerdotes en la hacienda de San Juan de Dios durante la guerra de independencia. Durante el periodo de 1950 hasta la actualidad, esta ciudad ha sido sede de innumerables filmes con actuaciones de personajes reconocidos como John Wayne, Antonio Banderas, Salma Hayek, Penelope Cruz, Sydney Pollack, Dolores del Río, etc.,. El último rodaje en esta ciudad fue en 2008 con la película de Dragon Ball Z. ¿Porque Durango ha sido sede de innumerables rodajes? La respuesta es simple y sencilla, sus escenarios naturales tan bellos como la



sierra madre occidental, la zona del silencio, chupaderos, sus sets como villas del oeste son muy utiles para rodajes western. Hoy en día la ciudad es conocida como "Tierra del cine". Actualmente Durango es una ciudad de desarrollo medio que cuenta con muchos atractivos turísticos como su centro histórico, la feria nacional de Durango, su hermosa sierra, mexiquillo, museos llenos de historia, los sets cinematográficos.



Escudo de Durango

Climatología Durango

Horario Durango

Rutas México punto a punto

**Estados de
México**

Yucatán

Guerrero

Oaxaca

Campeche

Queretaro

El Tiempo online en Durango				
Hoy	Sabado	Domingo	Lunes	Martes
				
24° 11°	26° 8°	18° 11°	27° 11°	24° 11°
var.	var.	var.	var.	var.
10 km/h	5 km/h	7 km/h	7 km/h	8 km/h
Humedad: 67%.	Humedad: 74%.	Humedad: 88%.	Humedad: 77%.	Humedad: 78%.
Cota nieve: 4200m.	Cota nieve: 4000m.	Cota nieve: 4600m.	Cota nieve: 4800m.	Cota nieve: 4600m.
Presión: 1015mb.	Presión: 1013mb.	Presión: 1014mb.	Presión: 1014mb.	Presión: 1015mb.

CLIMA

En la mayor parte del estado el clima es seco y semiseco (con lluvias escasas durante todo el año: de 200 a 500 mm de los valles al Bolsón). En lo alto de la sierra el clima es templado con lluvias en verano, e invierno con heladas y nevadas (debido a las bajas temperaturas y los vientos húmedos procedentes del Pacífico). Precipitación media 800 mm y una temperatura promedio de 16°C. -25° bajo 0.

UBICACIÓN

Durango es uno de los 31 estados que junto con el Distrito Federal conforman las 32 entidades federativas de México. El nombre de "durango" proviene de la fundación de la villa de Durango por Francisco de Ibarra, conquistador español procedente de la población de Éibar cercana a la villa de Durango en la provincia vasca de Vizcaya. Ibarra dice ...y funde yo una villa que la puse por nombre la villa de Durango, como en mi patria... Aunque la capital del estado es conocida popularmente como Durango, su nombre oficial es "Victoria de Durango" en honor al primer presidente de México, Guadalupe Victoria quien fuera originario de este estado. Limita al norte con Chihuahua, al este con Coahuila y Zacatecas, al sur con Nayarit, al oeste con Sinaloa. Ocupa el 4º lugar nacional en superficie. Entre sus ciudades más importantes se encuentra Victoria de Durango, Gómez Palacio y Ciudad Lerdo.

MAPA DE DURANGO

Quintana Roo

Veracruz

Chiapas

Puebla

Tlaxcala

Tabasco

Morelos

Distrito Federal

Estado de México

Colima

Hidalgo

Michoacán

Guanajuato

San Luis Potosí

Jalisco

Aguascalientes




Descargar Mapa de DURANGO en alta resolución

DURANGO

Durango, un verdadero "destino de película", se localiza al noroeste de la República Mexicana, a 268 km al suroeste de Torreón, Coahuila, y a 310 km al noroeste de Zacatecas, capital del estado del mismo nombre, en una región caracterizada por su clima seco con lluvias en verano y una temperatura promedio anual de 18° C.

En esta ciudad podrá disfrutar de muestras arquitectónicas únicas en el norte del país como la Catedral, el Templo de Santa Ana, o la Casa del Conde de Suchil, que reúnen un invaluable mosaico de estilos coloniales y contemporáneos.



Otros sitios, como la Casa de Gobierno, funcionan además como museos que alojan estancias piezas de arte entre las que se cuentan: muebles antiguos, piezas arqueológicas y arte sacro, así como archivos históricos y colecciones etnográficas que reflejan la habilidad artística de las etnias que habitan en la región. Por otra parte, en los alrededores de Durango podrá practicar diversas actividades deportivas como la pesca en la Presa Guadalupe Victoria, el campismo en la cascada El Saltito, recorridos en bicicleta de montaña en Chupaderos, lugar que, por sus bellos paisajes, ha sido escenario de numerosas grabaciones cinematográficas, y extensas caminatas en la Zona del Silencio, misterioso lugar que posee una flora y fauna muy singular.

RUTAS Y ALREDEDORES

Ruta del Cine

Tamaulipas

Zacatecas

Nayarit

Nuevo Leon

Coahuila

Durango

Sinaloa

Chihuahua

Sonora

Baja California Norte

Baja California Sur



Programas Especiales

Convenciones


Grupos Culturales

Seminarios

Grupos Religiosos

Comenzando en la ciudad de Durango podrá visitar el Museo Temático del Cine, ubicado en Calle Florida núm. 1006, que expone una singular colección de carteles, fotografías y antiguos aparatos de cinematografía, todos relacionados con la experiencia fílmica del estado.

Después, hacia el norte de la misma, se encuentra el Museo del Cine "Rafael Trujillo", dentro del Instituto Cultural Durango. Fuera de la ciudad se encuentra Chupaderos, un pueblito localizado a 12 km al norte de Durango, que por su belleza, ha sido escogido incontables ocasiones como escenario para producciones cinematográficas como Chisum con John Wayne. El último punto del recorrido es Villa del Oeste, un pueblo de utilería que se encuentra 2 km más adelante y que también ha sido set cinematográfico. En nuestros días es un divertido parque al estilo del Salvaje Oeste, donde encontrará servicios como restaurantes, dulcerías y casinos.



Mitos y Leyendas de Durango

Hace mucho tiempo, tanto que las fechas y los nombres de las personas ya se borraron del archivo de la memoria, existió aquí en el Pueblito una familia que tenía tres hijas muy bonitas, tan guapas y hermosas que todos se quería casar con ellas y como eran tan codiciadas las mismas muchachas decidieron no casarse con nadie y le dijeron a su padre: -Papa, le suplicamos que no conceda nuestra mano en compromiso de matrimonio a ningún caballero que la solicite, en virtud a que consideramos que quienes nos piden como esposas, no lo hacen por amor. Aquella petición desconcertó un tanto al padre de las muchachas, pero se dispuso a cumplirla. Pronto el contenido de la estaña petición se extendió en el pueblo. Entre tanto, el hombre se convirtió en un celoso custodio de sus hijas y con mosquete en mano patrullaba en perímetro de su residencia de día y noche. Las chicas mitigaban su angustia de soledad visitando las márgenes del río, sombreadas con árboles añosos de corpulento tronco donde se bañaban y al mismo tiempo entonaban románticas canciones. Un día de tantos, tres mancebos apuestos y simpáticos irrumpieron en la quietud del baño, cada uno tomo en sus brazos a la belleza de su predilección y entregándoles un apasionado beso de amor, les manifestaron pasión que habían reprimido por mucho tiempo. Las mujeres aun sorprendidas, correspondieron a las cortesías varoniles y en ese momento nacieron tres parejas que se juraron amor eterno, optando por mirarse en ese lugar todas las noches alumbrados por la luna. Las visitas al río de las tres muchachas se hicieron mas frecuentes y prolongadas, circunstancia que despertó el celo y la desconfianza de los padres de las chicas, quienes al sentirse burlados y desobedecidos, en una noche de luna, levantaron los brazos y los ojos al cielo y en ferviente voto de fe pronunciaron la siguiente maldición: -Señor, por las cinco llagas de tu cuerpo, los tres clavos de tu cruz y las doce verdades del mundo, te pedimos conviertas estas muchachas en piedras antes de verlas en brazos de mortal alguno. El conjuro, provocó el milagro y las hermosas muchachas se quedaron clavadas al fondo del río hasta la consumación de los siglos, convertidas en tres enormes rocas, donde a una de ellas, se le distingue bien el peine ton que en ese momento portaba en la cabeza. De los mancebos nunca se conoció su destino, pero las hermosas muchachas continúan su baño en las aguas del río Tunal, cantando hermosas canciones ininteligibles en las noches de luna llena.

Incentivos de
Empresa

Reuniones Empresa

Congresos Científicos

Congresos Técnicos

Turismo sin
Distinción

Grupos Arqueología



Hacer las vacaciones
en México, un
acierto,
conocer y disfrutar
de Durango, un éxito



En tus vacaciones a
México no olvides
visitar
Durango



©2009 Aviamex Tours de México